



РЕПУБЛИКА БЪЛГАРИЯ

МИНИСТЕРСТВОТО НА РЕГИОНАЛНОТО РАЗВИТИЕ И БЛАГОУСТРОЙСТВО И
МИНИСТЕРСТВОТО НА ПРАВОСЪДИЕТО

ОБЩИНА Габрово ОБЛАСТ Габрово

КМЕТ

УТВЪРЖДАВАМ:

(подпис и печат)

КМЕТ НА ОБЩИНА:
ТАНЯ ВЕНКОВА ХРИСТОВА

ЕИК: 000215630

Вписване по ЗСПЗ
Служба по вписванията гр. Габрово:
СЪДИЯ ПО ВПИСВАНИЯТА:

ВПИСВА СЕ В ТОМ
ВХОДЯЩ № 1150-10905-2012
31816



АКТ № 1708

ЗА ЧАСТНА ОБЩИНСКА СОБСТВЕНОСТ

Регистър VI
Досие 1708ч

1.ДАТА НА СЪСТАВЯНЕ	26.04.2013 г.
2.ПРАВНО ОСНОВАНИЕ	Чл.19 от ЗСПЗЗ, писмо изх. № РД-03-358/28.02.2013 г. на Общинска служба по земеделие - Габрово и Скица № 2658/15.04.2013 г. на Службата по геодезия, картография и кадастър гр. Габрово.
3.ВИД И ОПИСАНИЕ НА ИМОТА	Поземлен имот с идентификатор 14218.308.378 / едно четири две едно осем точка три нула осем точка три седем осем/ по кадастралната карта и кадастралните регистри на гр. Габрово, находящ се в местност Тлъчника, незастроен. Площ: 1627/ хиляди шестстотин двадесет и седем / кв.м. Трайно предназначение на територията: Земеделска. Начин на трайно ползване: Ливада.
4.МЕСТОНАХОЖДЕНИЕ НА ИМОТА	Област Габрово, община Габрово, гр. ГАБРОВО, м. Тлъчника Кадастрален идентификатор 14218.308.378 (едно четири две едно осем точка три нула осем точка три седем осем); земище Смирненски
5.ГРАНИЦИ НА ИМОТА	имоти: 14218.308.371, 14218.741.1, 14218.310.219, 14218.310.214, 14218.308.377.
6.ДАНЪЧНА ОЦЕНКА НА ИМОТА КЪМ МОМЕНТА НА УТВЪРЖДАВАНЕ НА АКТА:	29.61 лв. (двадесет и девет лв. и шестдесет и една ст.)

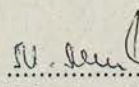
7.СЪСОБСТВЕНИЦИ

8.НОМЕР И ДАТА НА
СЪСТАВЕНИ ПО-РАНО
АКТОВЕ

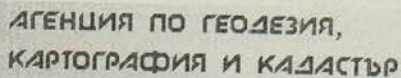
9.ПРЕДОСТАВЕНИ ПРАВА ЗА УПРАВЛЕНИЕ:

10.АКТОСЪСТАВИТЕЛ:

Милка Атанасова Мирчева - гл.специалист


(Подпис)

11.ЗАБЕЛЕЖКИ:



СОФИЯ 1618, КВ. ПАВЛОВО, УЛ. МУСАЛА №1
ТЕЛ.: 02/818 83 83, ФАКС: 02/955 53 33
ACAD@CADASTRE.BG * WWW.CADASTRE.BG

СЛУЖБА ПО ГЕОДЕЗИЯ, КАРТОГРАФИЯ И КАДАСТЪР - гр. ГАБРОВО

5300, Пл. "ВЪЗРАЖДАНЕ" №5, ет.4, 066/801644,
gabrovo@cadastre.bg, acad_gabro@mail.bg, БУЛСТАТ:130362903

СКИЦА НА ПОЗЕМЛЕН ИМОТ
№ 2658 / 15.04.2013 г.

Поземлен имот с идентификатор **14218.308.378**

Гр. Габрово, общ. Габрово, обл. Габрово

По кадастралната карта и кадастралните регистри, одобрени със **Заповед РД-18-50 / 31.08.2007г.**

Последно изменение със заповед: няма издадена заповед за изменение в КККР
Адрес на поземления имот: 375-1111

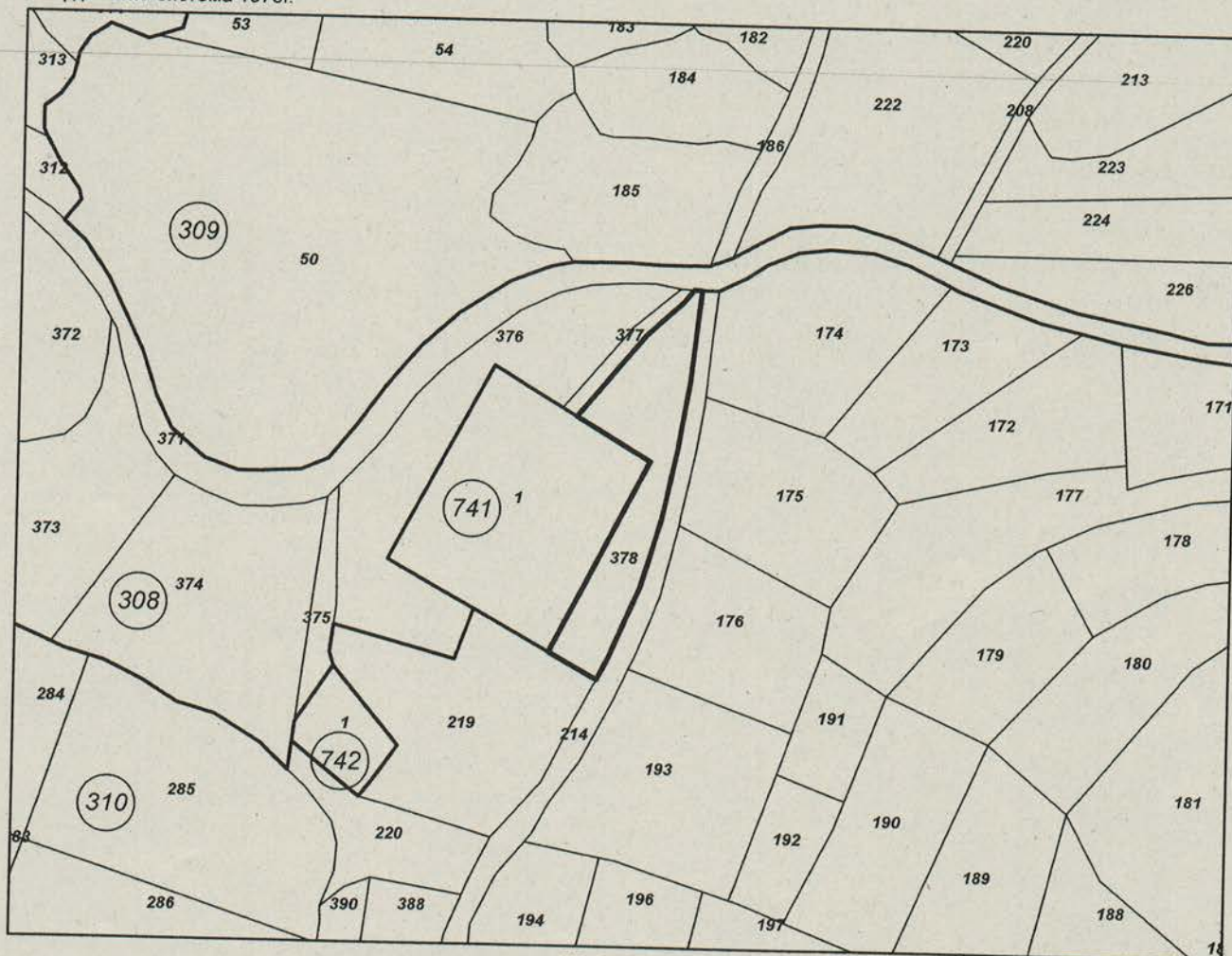
Адрес на поземления имот: **местност ТЛЪЧНИКА**

Площ: 1627 кв.м

Трайно предназначение на територията: **Земеделска**

Начин на трайно ползване: **Ливада**

Координатна система 1970г.



M 1:2000

Номер по предходен план: 150023

Съседи: 14218.308.371, 14218.741.1, 14218.310.219, 14218.310.214, 14218.308.372

Скица № 2658 / 15.04.2013 г. издадена въз основа на документ с входящ № 99-2245 / 12.04.2013 г.



/инж. Нели Лазарова/

Собственици:

1. **ЗЕМИ ПО ЧЛ.19 ОТ ЗСПЗЗ**

Няма данни за идеалните части

Няма документ за собственост

Носители на други вещни права:

няма данни

Сгради, които попадат върху имота

Скица № 2658 / 15.04.2013 г. издадена въз основа на документ с входящ № 99-2245 / 12.04.2013 г.



.....
/инж. Нели Лазарова/